

ŐRSÉGI KIS TAVAK



Jelvényt szerző túramozgalom

Írta és szerkesztette:

Pálmai Vencel

A logókat készítette:

Sztancsik György



A túramozgalmat a Hegyek Vándorai Turista Egyesület megalakulásának 25 éves évfordulójára indítottuk be.

Kiadó:

Hegyek Vándorai Turista Egyesület
1182 Budapest, Kétújfalu utca 161/B.

Web: www.hvte.hu E-mail: hvte@t-online.hu

Budapest
2019

Kiírás

A túramozgalom célja: az Őrségi Nemzeti Parkban és tágabb környékén található állóvizek megismerése, ezáltal kirándulásra, természetjárásra ösztönzés.

A tavak felkeresése remek szabadidő eltöltést biztosít, azok látványa pedig testi, lelki megújulást. A felkeresendő kis tavak többségét érdemes körbejárni, útközben pedig megpihenni, élvezni a csendet és a természet szépségét.

A túramozgalmat bárki teljesítheti időkorlát nélkül, a felkeresendő tavak bármilyen közlekedési eszközzel megközelíthetőek.

A teljesítés során tíz tavat kell felkeresni, amelyből hét kötelező, három szabadon választható a felsoroltakból.

A teljesítés igazolása: a tavaknál geotaggelt, fekvő helyzetű fényképet kell készíteni az egyes helyszíneknél megadott pozícióból. (Ez legegyszerűbben okostelefonnal valósítható meg.) A fényképeket – amelyeknek tartalmazniuk kell az EXIF adatokat és a GPS koordinátákat – az okistavak@gmail.com email címre kell elküldeni. A fényképek mérete ne haladja meg az 1MB-ot!

A túramozgalom megvalósításának támogatói:



A kötelezően felkeresendő kis tavak

Bárkás-tó: Ispánktól Ny-ra a Csákánydoroszlót Őriszentpéterrel összekötő országút mellett található (a leágazást tábla jelzi), nyílt



vízfelülete a tartós szárazság miatt nincs. Közeli hangulatos erdei pihenőhelyet találunk.

Igazolás: a fényképet a nagy, zöld tetejű esőházzal kell készíteni.

Borostyán-tó: a 22,5 ha nagyságú horgásztavat Zalalövő határában, az Őriszentpéter felé vezető országútról jobbra leágazva érhetjük el. Mellette fizetős strandot, büféket találunk. A tó körbe sétálása a hangulatos ösvényeken nagy élményt jelent mindenki számára.



Igazolás: a fényképet a völgyzáró gáton a vízleeresztő zsilipről, a tó hosszában kell készíteni



Hársas-tó: a Máriaújfalutól D-re található 17,4 ha területű tó a Hársaspatak felduzzasztásával jött létre, hivatalos neve: Máriaújfalusi-víztározó. Tájképileg talán az Őrségi Nemzeti Park legszebb tava.



Körbesétálva feledhetetlen élményben lesz részünk, K-i partján több kiépített pihenőt, valamint az ingyenes strandot is itt találjuk. A horgászok a tó északi részén tölthetik idejüket. Gépkocsival a tó É-i és D-i végénél is parkolhatunk. A nyári időszakban a tóparton lángossütő is működik.

Igazolás: a fényképet a völgyzáró gáton, a vízleeresztő zsilipótól, a tó hosszában kell készíteni.



Himfai-tó: a 11,2 ha nagyságú tó Felsőmarác és Halogy között, a Rockenbauer Pál Dél-dunántúli Kéktúra útvonala mellett fekszik. A tóban fürdeni tilos, azonban horgászni lehetséges. A jelzett turistút mellett több kiépített pihenőt, esőházat és egy forrást is találunk. A tó ÉK-i végén létesített madármegfigyelő toronyból nagyszerű kilátást élvezhetünk. Gépkocsival a Csákánydoroszlóról Felsőmarác irányába vezető országútról a Himfai-parkerdő leágazásánál kell balra fordulni egy murvás úton. A parkolót 400 méterre találjuk.



Igazolás: a fényképet a tó DNY-i sarkán, a halórház felett, a gátról kell készíteni a tó hosszában.

Hodosi-tó: a kis tó Szlovéniában, Hodos községtől É-ra található, amely a Dolányi-patak felduzzasztásával jött létre. A tó tanösvényen sétálható körbe, s ha szerencsénk van, akár vidrát is láthatunk.

Útközben egy jó vízű forrást is találunk, mellette pedig padokat.

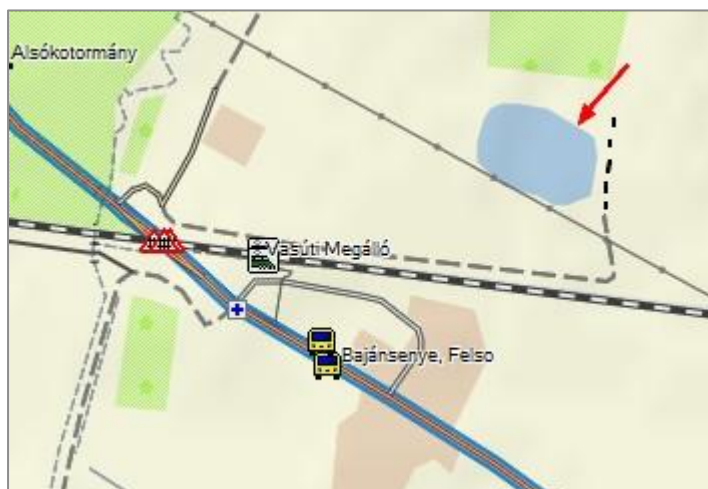


Gépkocsival a Dolány felé vezető aszfaltozott úton, Hodos utolsó házai után érjük el a tavat. Ha balkéz felé meglátjuk a fedett pihenőt, ne menjünk tovább. Mivel itt eléggé keskeny az út, a parkolás nem egyszerű feladat. Célszerű a gát alá vezető földút mentén megállni. A tavat Szalafő-Pityerszerről jelzett turistaúton is elérhetjük.

Igazolás: a fényképet a gáton, a vízleeresztő zsilipnél kell elkészíteni úgy, hogy az ismertető tábla is látszódjon.

Robinson-tó: az egykori bajánsenyei téglagyár bányagödreből magánvállalkozás keretében alakították horgásztóvá, jelenleg használaton kívül. Megközelíteni Bajánsenye vasúti megállótól lehetséges a sínpár É-i oldalán húzódó földúton. Miután É-i irányba fordulunk, hamarosan elhaladunk a távvezeték alatt, s rögvest elérjük a tavacsskát. Továbbmegyünk a füves úton, majd a fenyves és a művelt terület határánál balra, a fenyők között leereszkedünk a tópartra. A tóban tilos a fürdés!

Igazolás: a fényképet a térképrészleten piros nyíllal jelzett helyről kell készíteni. Vigyázat! A kis térség horgászhely volt, vigyázzunk rá. Ha kisgyermekkel megyünk, nagyon figyeljünk rá, mert a part eléggé csúszós, a víz hirtelen mélyül!



Vadása-tó: az Őrség legismertebb tava a Vadása-patak

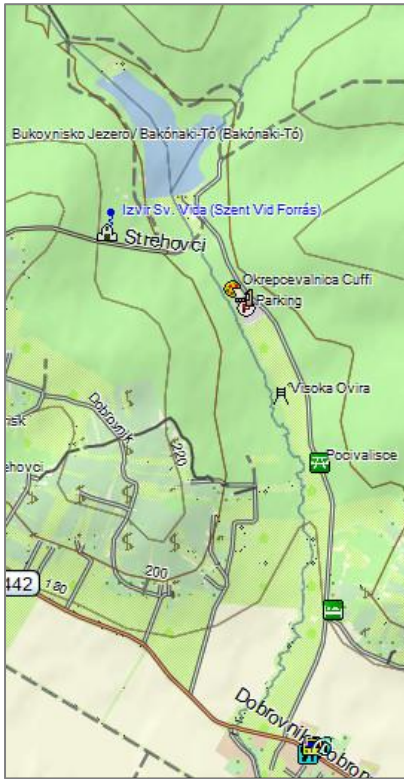


felduzzasztásával jött létre az 1960-as évek végén. A csodálatos környezetben fekvő tó területe az előtározóval együtt 4 ha. Jelentős üdülőterület, több jelzett turistaúttal. A tó kiváló fürdő és horgászhely. A strandolásért fizetni kell, azonban jelzett turistaúton mind a két tórészlet körbejárható. Az előtározó a mederben maradt tuskókkal megkapó látványt nyújt, melyeken pihenő madarakat pillanthatunk meg. A tó NY-i oldalán az út mellett több büfét, éttermet találunk, odébb pedig camping üzemel. Parkolási lehetőség a tó D-i vége alatt.

Igazolás: a fényképet a gát DK-i végénél, az árapasztónál, a tó hosszában kell elkészíteni.



Szabadon választható kis tavak



Bakónaki-tó: a határtól 10-15 percre, Szlovéniában található tó Bakónak és Dobronak között, erdős területen fekszik. Akár körbe is sétálhatjuk, hiszen az erdei környezet igencsak megnyugtató, de a közelében lévő Energia Park és a Szent Vid-kápolna, valamint a Szent Vid-forrás sokkal érdekesebb látnivaló. Az Energia Park gyógyító hatásáról ismert, 26 ilyen energia pontot találunk a környéken, amelyek könnyedén végigjárhatóak. A másik érdekesség a Szent Vid-forrás, amelynek szintén gyógyító hatást tulajdonítanak, elsősorban a szemmel, látással kapcsolatosan.

Megközelíteni Dobronak felől célszerű, a parkolót a tó D-i vége alatt találjuk, ahol néhány euróért otthagynak autónkat. Elindulva a tó felé, büféket és turista irodát találunk, ahol csekély összegért kapunk egy magyar nyelvű ismertetőt és egy kis emléktárgyat. Ez után már csak az a feladat, hogy felfedezzük a környéket!

Igazolás: a fényképet a gáton, a vízleeresztő zsilipnél kell készíteni úgy, hogy jobbra a túloldalon lévő épületek is látszódjanak.

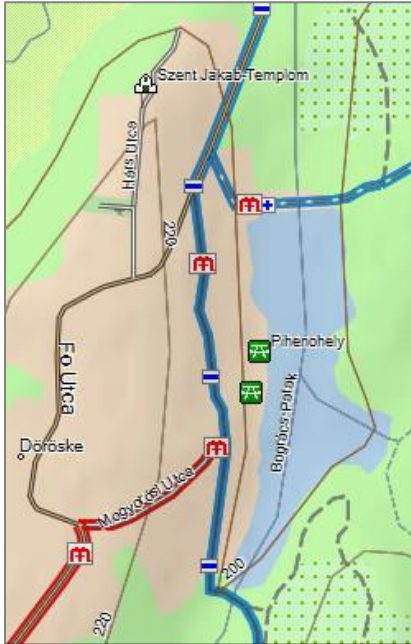
Csesztregi-tó: a tó Csesztreg határában, a Tölgyfaliget Szabadidőparkban található. Jó fürdő és horgászhely. A tavat egy interaktív tanösvényen járhatjuk körbe, kisgyermekeseknek is bátran ajánlható. A parkban szálláshely üzemel, és itt találjuk az impozáns látványt nyújtó István-Gizella harangtoronyt is.



Igazolás: a fényképet a tanösvény 6. pontján, a Mynest-dombról kell készíteni az István-Gizella harangtorony irányába.



Döröskei-tó: a település K-i oldalán, a Bogrács-patak felduzzasztásával 1976-ban hozták létre a 11 ha területű tavat horgászat és fürdőzés céljából. A tó nagy része be van kerítve, a strand évek óta nem üzemel. A közelmúltban történt tulajdonos váltás (az Őrségi Nemzeti Park megvásárolta) biztosítéka lehet a tó rendbetételének és ismételten turisztikai célú hasznosításának.



A tó körül elhelyezkedő dombokon, szőlőhegyeken, régi présházak és pincék találhatóak. A tavat és a szőlőhegyeket érinti a Rockenbauer Pál Dél-dunántúli Kéktúra útvonala, amelyen kényelmes sétákat tehetünk. A település É-i végén találjuk a műemlék Szent Jakab templomot.

Igazolás: a fényképet a gáton, a vízleeresztő zsilipnél, a tó hosszában kell elkészíteni.



Kéthatár-tó: az 5,5 ha területű tó 2002-2005 között a Kerka árvízirtó völgyzárógát építésénél felhasznált anyagnyerőhely rekultivációjával jött létre. A tavat horgásztóként hasznosítják, környékének kiépítése ma is folyamatos.



Igazolás: a fényképet a piros nyíllal jelölt helyről, a képen látható pihenőház alól, a padok és a tó irányába kell elkészíteni.



Sárvíz-tó: a Gersekarától D-re fekvő 36 ha területű tavat jóléti célból hozták létre 1992-ben. Ma elsősorban horgászok használják, de a tó K-i részén nyáron strand és camping üzemel. A területen büfét és szállást is találunk, a völgyzáró gát alatt pedig nagy parkolót.



Igazolás: a fényképet a térképkivágoton piros nyíllal jelzett helyről, az előtározó és a jóléti tó közötti töltéselágazásnál, a tóba nyúló töltés végén álló távvezeték tartó oszlop irányába kell elkészíteni.

