

HARANGLÁBAK AZ ŐRSÉGBEN és környékén



Jelvénytérkép

Írta és szerkesztette, a fényképeket készítette:

Pálmai Vencel

Logók:

Sztancsik György



26 év a természetjárás szolgálatában

Kiadó:

Hegyek Vándorai Turista Egyesület

1182 Budapest, Kétújfalú utca 161/B.

Web: www.hvte.hu E-mail: hvte@t-online.hu

Budapest

2020


Haranglábak az Órségben és környékén

Mi a harangláb? A harangláb kisebb ácsolt építmény, amelyben harang függ.

A haranglábak szerkezetileg lehetnek: egyoszlopos, kétoszlopos, és az ezeknél stabilabb szerkezetű négyoszlopos felépítésűek. Utóbbiak közül a szoknyás haranglábak az elterjedtebbek, ahol két tető készül. Az alsó a szerkezetet, a felső a harangot és a harangozót védi.

A régi időkben azokon a tájakon terjedtek el a haranglábak, ahol a falu lakossága olyan szegény volt, hogy nem volt pénze templomot építeni, ezért a jóval olcsóbb megoldást, a haranglábát választották. Feladatát tekintve, elsősorban az időmúlást jelezte. Megszólaltatták még tüzesetkor, az ellenség megjelenésekor és nem utolsó sorban temetéskor.

A Dunántúlon főként az Órségben és a Göcsejben terjedtek el a haranglábak, de számos példányt találhatunk Kelet-Magyarországon, Szabolcs-Szatmár-Bereg megyében.



A túramozgalom kiírása

A túramozgalom nyílt, amelyhez bárki csatlakozhat. Az egyes helyszínek időkorlát nélkül, bármilyen sorrendben, bármilyen közlekedési eszközzel felkereshetők.

Túramozgalmunk keretében 14 haranglábat kell felkeresni és azt a megfelelő módon igazolni. Az igazolásokat az ismertetőik végén található négyzetekbe kell bejegyezni, az egyes haranglábak leírásánál találhatóak szerint.

Az igazolásokat a honlapunkról letöltött igazoló füzetbe (lapra) kell gyűjteni, más igazolási módot nem fogadunk el.

A teljesítés után az igazoló lapot (füzetet) kitöltve, egyesületünk címére kell eljuttatni postán, vagy e-mailben. A teljesítés ellenőrzése után a kitűzött és az igazoló lapot (füzetet) a teljesítő lakcímére postázzuk.

A túramozgalom nevezési díja 500,-Ft, amelyet a teljesítés elfogadása után banki átutalással kell megfizetni.


Jó időt, kellemes túrákat, valamint sikeres „vadászatot” kívánunk!




Bajánsenye

A harangláb Senyeházán (Bajánsenye része) a Vörösmarty utca 18. alatt található. A Szentlélek templom és a harangláb egymás mellett állnak. Előbbit 1989. augusztus 20-án, a haranglábat 20 évvel később, 2009. augusztus 23-án szentelték fel, amelyet egy 1700-as évekbeli minta alapján készítettek.

Igazolás: a templom és a harangláb mellett áll Szent István királyunk mellszobra; a szobor talapzata előtt milyen évszám szerepel?



Csőde



A harangláb Alsócsödén a Millenniumi parkban található. (A település régi haranglába Zalaegerszegen, a Göcseji falumúzeumban tekinthető meg.) A harangláb mellett nyomóskút és egy kellemes pihenőhely várja az arra járókat.

Igazolás: a harangláb előtt négy emlékkövet állítottak; az I. világháború hősei és áldozatai emlékkövét mikor állították?

Daraboshegy

Az 1866-ban épített népi műemlék fa harangláb a település középkori falurészén, a Fő utcában található. Eredeti harangját 1749-ben, Grácban öntötték. Ez a harang mintegy 250 év után megrepedt, ezért 1987-ben hasonló, új harangot öntettek, melyet még abban az évben szentelt fel a megyéspüspök.



Igazolás: a harangláb szomszédságában lévő egykori kútványún látható évszám, vagy a harangláb mögötti ház kertjében álló kőkereszt alján olvasható évszám?

Farkasfa



A közigazgatásilag Szentgotthárdhoz tartozó Farkasfán, a Farkasfai út és Alvég utca találkozásánál, a világháborúkban hősi halált haltak emlékére állított kereszt mellett találjuk az érdekes haranglábát, amelyet félszoknyásnak is neveznek. A háttérben látható a 2000-ben épült katolikus templom, a Szentgotthárd felé vezető út mellett a dombtetőn pedig a meteorológiai állomás, amely ma már személyzet nélkül működik.

Igazolás: a harangláb melletti kőkereszt talpzatán lévő, fekete márványtáblán olvasható évszámok?

Felsőszenterzsébet



A harangláb a buszfordulótól DNY-i irányba tartó Rockenbauer Pál Dél-dunántúli Kéktúra útvonalából 100 méter után jobbra fordulva, újabb 120 méter után érjük el. A XVIII. sz. végén épült eredeti harangláb a Szentendrei Szabadtéri Múzeumban láthatjuk. A jelenlegi 1983-ban épült, anyagában hasonló az régihez, de szépségében nem éri utol elődjét.

Igazolás: a harangláb deszkafalán van egy ajtó; hány lakat van rajta?

Gödörháza

Magyarszombatfa gödörházi településrészén áll az 1790-ben épült műemlék református harangláb, amely egy nemesnépi ácsmester munkáját dicséri. A múlt században kétszer is felújították, így jelenleg jó állapotban van.

Igazolás: a harangláb közelében álló ismertető táblán hány harangláb képe látható?



Kercaszomor



A hosszan elnyúló település szomoróci részén, 1877-ben épült a műemlék református harangláb. A mutatós, boronafalú építmény az Őrség egyik kiemelkedő, értékes darabja. Ha a főutcán tovább megyünk a határ felé, a település végén találjuk a sökfás temetőt, amely szintén érdemes a megtekintésre.

Igazolás: a harangláb tetején lévő fém zászlón szereplő évszám?

Kerkáskápolna

Az egyszerű harangláb a Fő út 68. szám alatt, a Sylvester János Imaház kertjében található. A kert felső végében áll az Avas család kápolnaszerű síremléke.

Igazolás: a haranglábban egymás felett két harang található; melyiket működtetik kézi erővel és melyiket elektromosan?



Kétvölgy



Az Őrségi Nemzeti Park talán legszebb fekvésű településének Ritkaháza részén, a Fő utca 63. szám mellett áll az 1865-ben épített harangláb. Mellette esőházat, és pihenőhelyet találunk. Megközelítése az Őrvidéki Piros turistaúton lehetséges.

Igazolás: a haranglábra szerelt ismertető tábla magyar nyelvű szövege harmadik sorának első szava?

Magyarföld

A település jelenlegi haranglábát a Millennium tiszteletére építették 2000-ben és még ez év augusztus 12-én szentelték fel. A harangot 1833-ban öntötték Szombathelyen és Csesztregről került Magyarföldre.

Igazolás: a harangláb két oldalán két egyházi jelképen keresztül „szellőzik”. Melyek ezek?



Márokföld



A református harangláb 1924-ben épült, a harangot 1925-ben öntötték Sopronban. A kellemes hangú harang súlya 117 kg és „Esz” hangon szólal meg. Felirata: „Élőket hívogatom, Holtakat siratgatom, Soli deo glória!”

Igazolás: a harangláb „bejázat” felőli oldalán hány tulipános oszlop található?

Nemesnép

A Zala-megyei Nemesnép haranglába a Petőfi utcában található. 1793-ban épült, utolsó felújítása az 1990-évek elején történt meg, amikor kicserélték a teljes faszindelyes tetőt. Nyugat-Magyarország legnagyobb haranglába 1937-óta élvez műemléki védeltséget.

Igazolás: a harangláb melletti táblán hány nyelven ismertetik a harangláb történetét?



Orfalu



A község központjában található harangláb 1823-ban épült. Eredetileg fazsindellyel, később bádoggal, jelenleg cseréppel fedett, teljesen zárt szoknyás harangláb. Mellette 2000-ben felállították a község kétnyelvű millecentenáriumi emlékkövét, amelyen a község akkori lakóinak (56 fő) névsorát örökítették meg.

Igazolás: a harangláb deszka oldalán az 1998-as felújítás emlékére elhelyeztek egy kisméretű fémtáblát, amelyen a felújításban résztvevőket

örökítették meg. Mi a neve a támogatók között harmadikként felsorolt személynek?

Pankasz

Az Őrség jelképévé vált, 1754-ben épült műemlék református szoknyás harangláb a Kisrákosra vezető út mellett, Pankasz legmagasabb dombján áll. A zsúppal és fazsindellyel fedett építmény első műemléki felújítása 1965-ben történt meg. A térség legismertebb és leglátogatottabb haranglába.

Igazolás: a harangláb közelében lévő kovácsműhelyen hány ablak van?



IGAZOLÁSOK

Bajánsenye	Csőde	Daraboshegy
Dátum:	Dátum:	Dátum:
Farkasfa	Felsőszenterzsébet	Gödörháza
Dátum:	Dátum:	Dátum:
Kercaszomor	Kerkáskápolna	Kétvölgy
Dátum:	Dátum:	Dátum:
Magyarföld	Márokföld	Nemesnép
Dátum:	Dátum:	Dátum:
Orfalu	Pankasz	
Dátum:	Dátum:	

Ezen igazoló füzet

.....

tulajdona, aki

.....

egyesület (szakosztály) tagja

Lakcíme:.....

.....

E-mail:.....

Telefon:.....

**A Haranglábak az Őrségben és környékén túramozgalom
követelményeit teljesítette.**

Dátum:

PH

.....

HVTE elnöke

