














ÚTVONALADATOK 12 km

Táv (km)	Hely/pont	Szint (m)	Jelzés
0	Rajt: Szalafő, Olcsai-Kiss Zoltán Faluház	0	-
0,05	Szalafő központ, K sáv jelzés	0	
0,90	Zala völgye, S sáv jelzés	4	
2,80	Timany-hegy, letérés az erdészeti útról	50	
3,53	1.EP. Timany-hegy, határút, Z sáv jelzés	12	
3,69	A202 határkő	0	
4,08	Pallósr az államhatáron	0	
6,5	2.EP. Államhatár, Határkő-park, esőház	40	
6,66	Erdészeti útcsomópont, kék ■ jelzés	0	szalag
7,33	Erdészeti út, hodosi elágazás	15	
9,13	Szalafő-Pityerszer, Őrségi Népi Műemlékegyüttes	10	
9,73	Letérés az aszfaltozott útról	0	
9,96	3.EP. Szalafő, Kömpe szeme-kilátó	18	szalag
10,32	Szalafő, felsőszeri útelágazás (autóbusz-forduló)	0	
10,77	Szalafő, szentgotthárdi útelágazás, K sáv jelzés	0	
11,43	Szalafő-Templomszer, központ	8	
11,48	Cél: Szalafő, Olcsai-Kiss Zoltán Faluház	4	