
















ÚTVONALADATOK

Táv (km)	Hely/pont	Szint (m)	Jelzés
0	Rajt: Szalafő, Olcsai-Kiss Zoltán Faluház	0	-
0,05	Szalafő központ, K sáv jelzés	0	
0,90	Zala völgye, S sáv jelzés	4	
2,80	Timany-hegy, letérés az erdészeti útról	50	
3,53	1.EP. Timany-hegy, határút, Z sáv jelzés	12	
6,53	Bajánsenye, autóbusz-forduló	8	
7,93	Nagy-Kerka híd	4	
8,86	Határút, Z sáv jelzés elhagyása	52	
8,90	2.EP. Államhatár, A234 határkő	4	szalag
9,90	3.EP. Domaföld, egykori határőrtorony	5	szalag
10,70	Domaföld, letérés az aszfaltútról	4	szalag
11,17	Kapornak, temető	42	szalag
11,56	Kapornak, Tűzoltó Otthon	0	szalag
12,00	Kapornak, letérés a főútról	1	szalag
12,33	4.EP. Kapornak, Néprajzi Gyűjtemény	16	szalag
13,53	Hodosi út, kapornaki elágazás	6	szalag
15,73	Erdészeti útelágazás, S sáv jelzés	70	szalag
16,64	5.EP. Hodosi-tó, esőház	0	
17,25	Kamének, földutak kereszteződése	43	szalag
19,05	Államhatár, Z sáv jelzés	30	szalag
19,58	6.EP. Államhatár, Határkőpark, esőház	2	
19,74	Erdészeti útcsomópont, kék ■ jelzés	0	szalag
20,41	Erdészeti út, hodosi elágazás	15	
22,21	Szalafő-Pityerszer, Őrségi Népi Műemlékegyüttes	10	
22,81	Letérés az aszfalozott útról	0	
23,04	7.EP. Szalafő, Kömpe szeme-kilátó	18	szalag
23,40	Szalafő, felsőszeri útelágazás (autóbusz-forduló)	0	
23,85	Szalafő, szentgotthárdi útelágazás, K sáv jelzés	0	
24,51	Szalafő-Papszer, központ	8	
24,56	Cél: Szalafő, Olcsai-Kiss Zoltán Faluház	4	